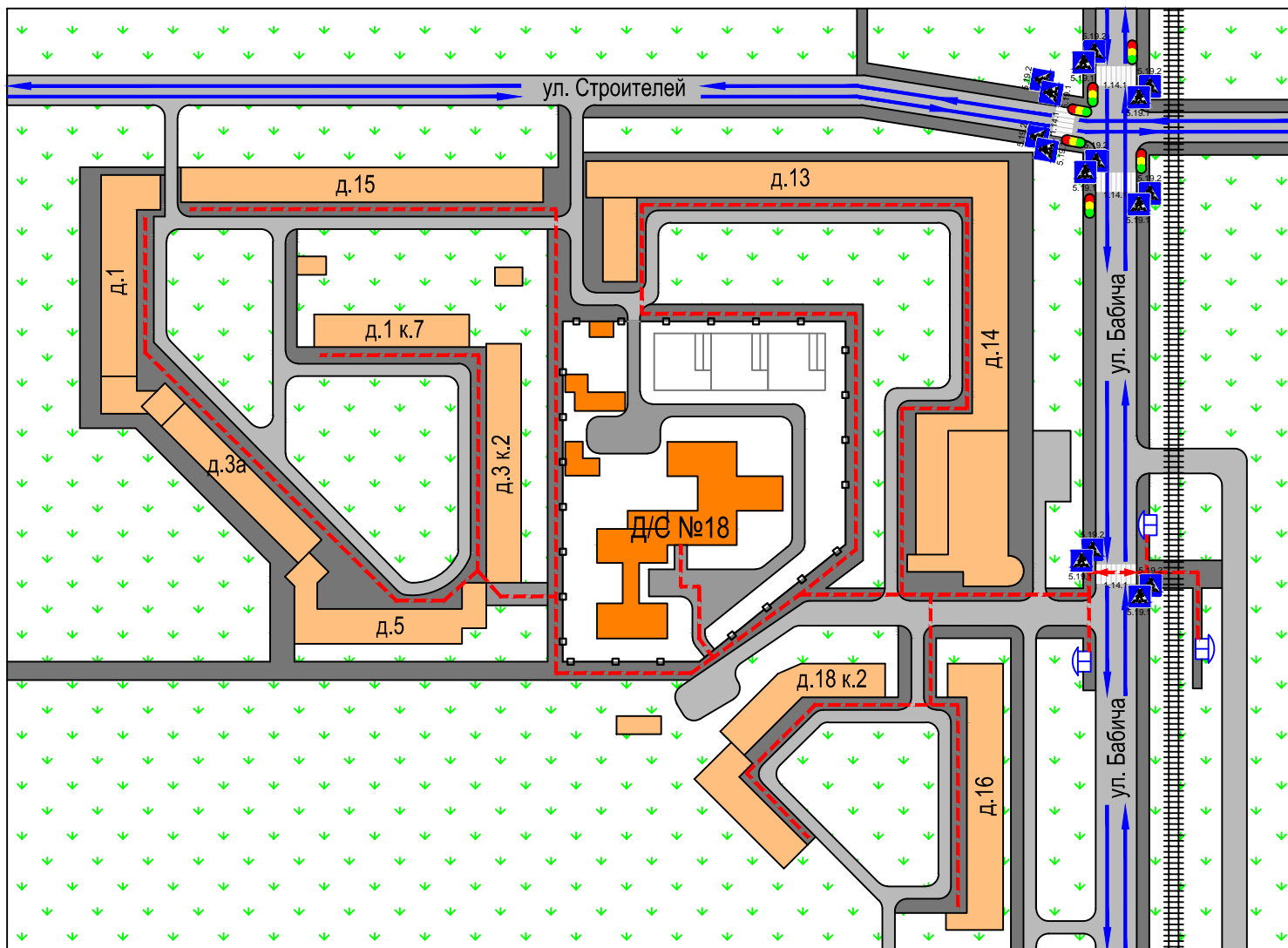









1.1 План-схема района расположения дошкольного учреждения, пути движения транспортных средств, воспитанников и родителей (или законных представителей)



Условные обозначения

-  - жилая застройка
-  - проезжая часть
-  - тротуары, пешеходные дорожки
-  - направление движения транспорта
-  - направление движения детей в (из) дошкольное учреждение
-  - дорожные знаки особых предписаний 5.19.1 и 5.19.2 (пешеходный переход левой и правой стороны дороги)
-  - горизонтальная разметка 1.14.1 "зебра", пешеходный переход